



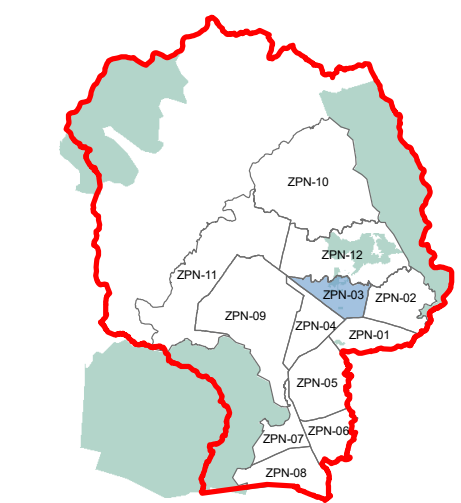
H. AYUNTAMIENTO CONSTITUCIONAL DE ZAPOPAN

**PLAN PARCIAL DE DESARROLLO URBANO
DISTRITO URBANO ZPN-03
"LOS ROBLES"**

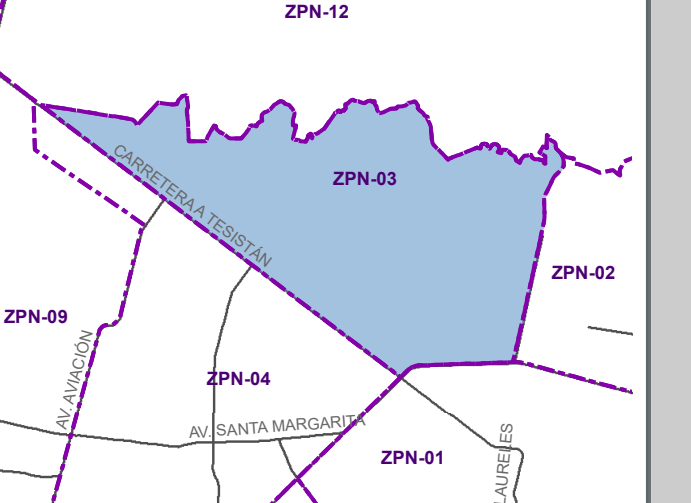
USO ACTUAL DEL SUELO D-04

UBICACIÓN

MUNICIPIO DE ZAPOPAN



DISTRITO URBANO



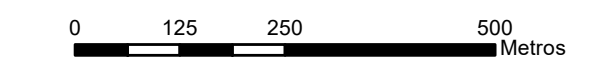
SIMBOLOGÍA

**USOS DEL SUELO
GENÉRICO**

- ACTIVIDAD SILVESTRE
- AGROPECUARIO
- GRANJAS Y HUERTOS
- ESPACIO VERDE ABIERTO Y RECREATIVO
- TURISTICO CAMPESTRE
- TURISTICO HOTELERO
- HABITACIONAL
- MIXTO
- COMERCIO
- SERVICIO
- EQUIPAMIENTO
- SERVICIO A LA INDUSTRIA
- INDUSTRIA
- INFRAESTRUCTURA
- INSTALACIONES ESPECIALES
- BALDIO

SISTEMA DE PROYECCIÓN GEOGRÁFICA: UTM WGS84 ZONA 13N

ESCALA GRÁFICA



FUENTE: ELABORACIÓN PROPIA

ESCALA MÉTRICA

1:9,000

